



**REPUBLIKA HRVATSKA**  
**VARAŽDINSKA ŽUPANIJA**  
**OPĆINA BEDNJA**  
**OPĆINSKO VIJEĆE BEDNJA**  
Trg sv. Marije 26, 42253 Bednja  
Tel : 042/796-309, Fax : 042/771-698

KLASA: 021-05/20-50/01  
URBROJ: 2186/013-03/01-20-  
Bednja, 2020.g.

Temeljem odredbe članka 35. Zakona o vlasništvu i drugim stvarnim pravima („Narodne novine“ broj 91/96, 68/98, 137/99, 22/00, 73/00, 129/00, 114/01, 79/06, 141/06, 146/08, 38/09, 153/09, 143/12, 152/14, 81/15 – pročišćeni tekst i 94/17 – ispravak pročišćenog teksta) i članka 28. Statuta Općine Bednja („Službeni vjesnik Varaždinske županije“ broj 07/18 i 44/18) Općinsko vijeće Općine Bednja na 25. sjednici održanoj dana --. 2020. godine donosi

## **ODLUKU**

### **o ukidanju statusa javnog dobra**

#### **Članak 1.**

Ukida se dio javnog dobra u općoj uporabi označenog kao k.č.br. 7191/2 k.o. Bednja, površine 35 m<sup>2</sup> prema geodetskom elaboratu tvrtke Geoizmjera d.o.o.

#### **Članak 2.**

Temeljem ove Odluke, zemljišno-knjižni odjel Općinskog suda u Varaždinu, stalna služba Ivanec, na nekretnini iz članka 1. ove Odluke provest će brisanje statusa javnog dobra i upisati pravo vlasništva na ime i u korist Općine Bednja.

#### **Članak 3.**

Ova odluka objavit će se u »Službenom vjesniku Varaždinske županije«, a stupa na snagu osmog dana od objave.

**PREDSJEDNIK OPĆINSKOG VIJEĆA**  
**OPĆINE BEDNJA**  
**Vladimir Kramrić**

SEDRANIC IVAN  
(Ime i prezime)  
PRES 70 D  
(adresa)  
796 374  
(Telefon)  
19.02.2020.  
(Datum)

REPUBLIKA HRVATSKA  
ŽUPANIJA VARAŽDINSKA  
OPĆINA BEDNJA

Primljeno: <u>19.02.2020.</u>		
Klasifikacijska oznaka	Org. jed.	
Uredžbeni broj	Pril.	Vrij.

VJEĆE OPĆINE BEDNJA  
(Organ kojem se podnosi)

## PODNEŠAK

**PREDMET:** Uvidanje svojstva javnog dobra

Poštovani ovim putem Vas molim da donesete  
Odluku o uvidanju javnog dobra dijela  
š.č. 7191/2 u naravi javal koji je  
učinan špiz mpu šuu. U prilogu prikazem  
geodetski elaborat za navedeno.

[Potpis]  
(Vlastoručni potpis)

(Potpis predsjednika MO)

Općina Bednja, Trg Sv. Marije 26, 42253 Bednja, u svojstvu voditelja obrade sukladno odredbama Opće uredbe o zaštiti podataka, prikuplja i obrađuje osobne podatke podnositelja podneska i zadržava ih trajno sukladno važećim propisima. Za ostvarivanje svojih prava na uvid u vlastite osobne podatke, izmjene podataka i ostalih prava iz Uredbe, podnositelji zahtjeva mogu podnijeti zahtjev pisanim putem na adresu Općine Bednja ili osobnim dolaskom u Općinu Bednja u radno vrijeme radnim danom, kojom prilikom će se provjeriti identitet podnositelja zahtjeva. Za sva pitanja u vezi zaštite osobnih podataka podnositelji podneska se mogu obratiti izravno Službeniku za zaštitu podataka Općine Bednja pisanim putem na adresu Općine Bednja.

Broj: .....

OPĆINSKI SUD U VARAŽDINU  
ZEMLJIŠNOKNJIŽNI ODJEL IVANEC

PODRUČNI URED ZA KATASTAR VARAŽDIN  
ODJEL ZA KATASTAR NEKRETNINA IVANEC

Katastarska općina: **BEDNJA**

Prijavni list sastavljen: veljača 2020

ZA OPĆINU BEDNJA

**PRIJAVNI LIST  
ZA ZEMLJIŠNU KNJIGU**

Investitor: SEDLANIĆ IVAN  
PLEŠ 70D, PLEŠ, 42253 BEDNJA  
OIB: 68540603797

ODLUKA O UKIDANJU SVOJSTVA JAVNOG DOBRA  
NA DJELU :K.Č. 7191/2

Izradio/la:  
Šoštar Milica

Odgovorna osoba za obavljanje stručnih geodetskih poslova:  
Šoštar Milica

Milica Šoštar  
mag. ing. geod. i geod. inž.  
Ovlašteni inženjer geodezije  
GEOIZMJERA d.o.o.  
Ivanec



DOSADAŠNJE STANJE								
Redni broj	Broj ZK uloška	Dio ili udio dijela	Prezime i ime odnosno tvrtka ili naziv upisane osobe Prebivalište odnosno sjedište, ulica i kućni broj upisane osobe  OIB	Suvlas. dio na dijelu Etažni udio	Broj katastar. čestice	Oznaka zemljišta (Način uporabe katastarske čestice Način uporabe zgrade, kućni broj, Naziv zgrade, Pravo građenja)	Ukupna površina katastarske čestice Površina dijelova katastarske čestice	
							jutro	čhv   ha a m²
1	2	3	4	5	6	7	8	
1	POPIS I	1/1	JAVNO DOBRO		7191/2	JARAK		64
2	1498	1/1	HANSEL JOSIP, ŠINKOVICA 31		7205/1	LIVADA GORNJI PLEŠ		6 73
3	1498	1/1	HANSEL JOSIP, ŠINKOVICA 31		7205/3	LIVADA GORNJI PLEŠ		1 15
4	3972	1/1	SEDLANIĆ IVAN, ANDRIJIN, ŠINKOVICA ŠAŠA 8		7206/3	KUĆA I DVOR		10 61
5	3972	1/1	SEDLANIĆ IVAN, ANDRIJIN, ŠINKOVICA ŠAŠA 8		7206/6	LIVADA		1 33
							$\Sigma(\Sigma)=$	20 46
							$\Delta(\Sigma)+=-$	-3 57

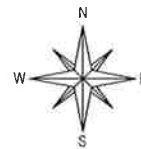
NOVO STANJE							
Broj ZK uložka	Dio ili udio dijela	Prezime i ime odnosno tvrka ili naziv upisane osobe Prebivalište odnosno sjedište, ulica i kućni broj upisane osobe  OIB	Suvlas. dio na dijelu Etažni udio	Broj katastar. čestice	Adresa katastarske čestice (naziv rudine, ulice, trga i sl.)	Način uporabe katastarske čestice Način uporabe zgrade, Adresa zgrade Naziv zgrade Pravo građenja	Površina katastarske čestice  ha a m <sup>2</sup>
9	10	11	12	13	14	15	16
POPIS I	1/1	JAVNO DOBRO		7191/2	JARAK	KANAL	35
							35
1498	1/1	HANSEL JOSIP, ŠINKOVICA 31		7205/1	GORNJI PLEŠ	LIVADA	5 43
				7205/3	poništava se i spaja u k.č. 7206/6		5 43
3972	1/1	SEDLANIĆ IVAN, ANDRIJIN, ŠINKOVICA ŠAŠA 8		7206/3	GORNJI PLEŠ	DVORIŠTE	8 69
							8 69
3972	1/1	PLES 70D, PLES OIB:68540603797		7206/6	PLEŠ, PLEŠ	KUĆA, PLEŠ, PLEŠ 70D	92
						POMOĆNA ZGRADA	26
						DVORIŠTE	4 87
							6 05
$\Sigma(\Sigma)=$							20 52



**GEOIZMJERA D.O.O.**

Ul. Ak. Mirka Maleza 3, 42240 Ivanec  
Tel. +385 42 78 34 55 / Mob. +385 98 9003 977  
E-mail: info@geoizmjera.hr  
www.geoizmjera.hr  
OIB 63231099989

Katastarska općina: BEDNJA  
MBR: 312061  
Detaljni list: 6



## KOPIJA KATASTARSKOG PLANA - predloženo novo stanje

Mjerilo 1:500 (Izvorno mjerilo plana 1:2880)



Investitor:

SEDLANIĆ IVAN  
Pleš 70D, 42250 Lepoglava  
OIB 68540603797

Izradio/a i odgovorna osoba za obavljanje stručnih geodetskih poslova  
Mirjana Šplajt Šoštar, mag.ing.geod.et.geoinf.

Ivanec, veljača 2020. godine  
Broj elaborata: 2020-28

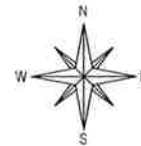
Mirjana Šplajt Šoštar  
mag.ing.geod.et.geoinf.  
Ovlaštena inženjerica  
GEOIZMJERA D.O.O.  
Ivanec  
Geo 1399



**GEOIZMJERA D.O.O.**

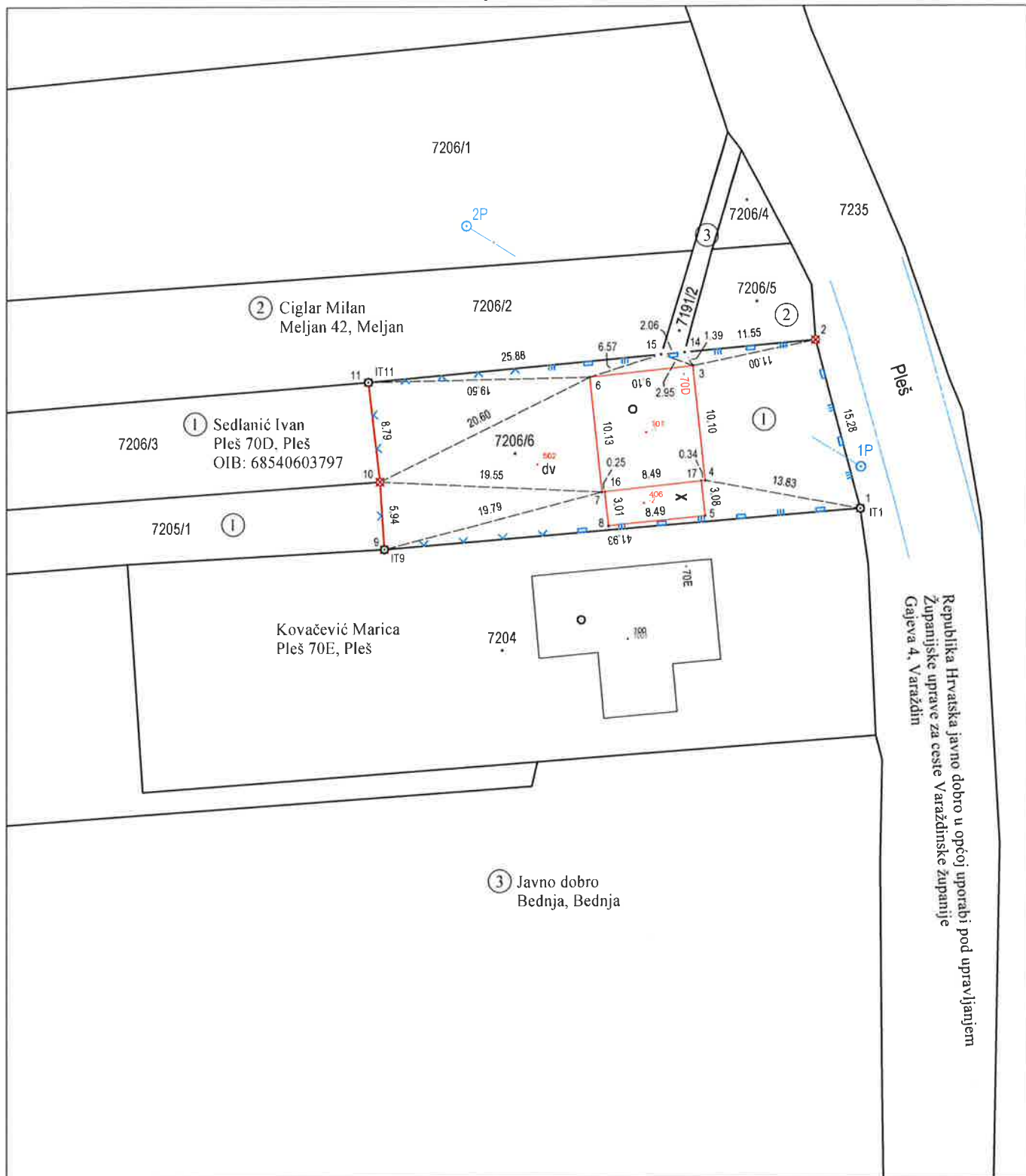
Ul. Ak. Mirka Maleza 3, 42240 Ivanec  
Tel. +385 42 78 34 55 / Mob. +385 98 9003 977  
E-mail: info@geoizmjera.hr  
www.geoizmjera.hr  
OIB 63231099989

Katastarska općina: BEDNJA  
MBR: 312061  
Detaljni list: 6



## SKICA IZMJERE

Mjerilo 1:500



Republika Hrvatska javno dobro u općini uporabi pod upravljanjem  
Županijske uprave za ceste Varaždinske županije  
Gajeva 4, Varaždin

Investitor:

SEDLANIĆ IVAN  
Pleš 70D, 42250 Lepoglava  
OIB 68540603797

Izradio/la i odgovorna osoba za obavljanje stručnih geodetskih poslova  
Mirjana Šplajt Šoštar, mag.ing.geod.et.geoinf.

Mirjana Šplajt Šoštar  
mag.ing.geod.et.geoinf.  
E-mail: info@geoizmjera.hr  
GEOIZMJERA d.o.o.  
Ivanec



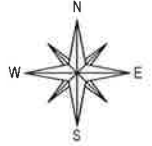
Ivanec, veljača 2020. godine  
Broj elaborata: 2020-28



**GEOIZMJERA d.o.o.**

Ul. Ak. Mirka Maleza 3, 42240 Ivanec  
Tel. +385 42 78 34 55 / Mob. +385 98 9003 977  
E-mail: info@geoizmjera.hr  
www.geoizmjera.hr  
OIB 63231099989

Katastarska općina: BEDNJA  
MBR: 312061  
Detaljni list: 6



## KOPIJA KATASTARSKOG PLANA - stanje prije promjene

Mjerilo 1:500 (Izvorno mjerilo plana 1:2880)



Investitor:

SEDLANIĆ IVAN  
Pleš 70D, 42250 Lepoglava  
OIB 68540603797

Izradio/la i odgovorna osoba za obavljanje stručnih geodetskih poslova  
Mirjana Šplajt Šoštar, mag.ing.geod.et.geoinf.

Ivanec, veljača 2020. godine  
Broj elaborata: 2020-28

